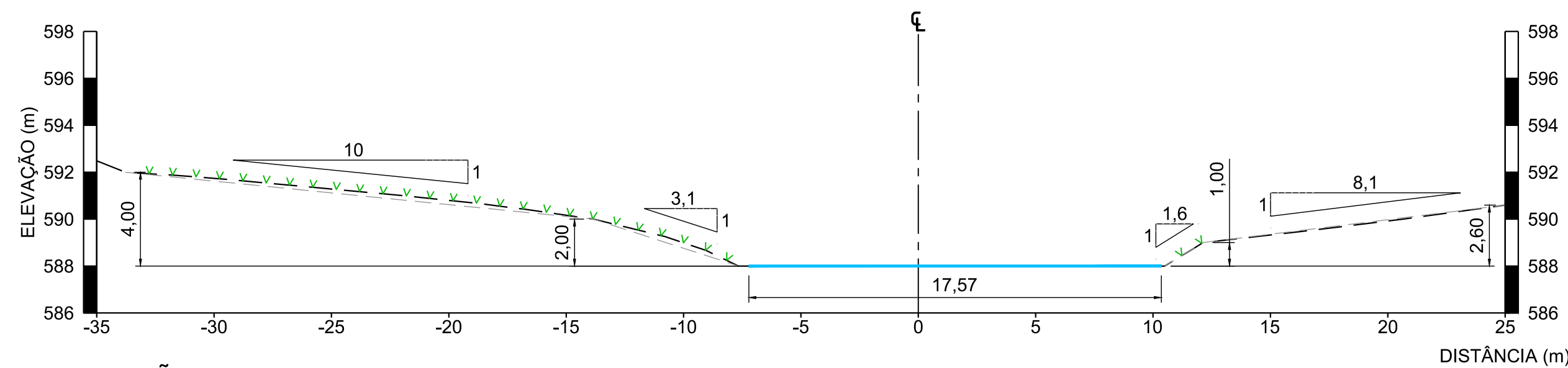
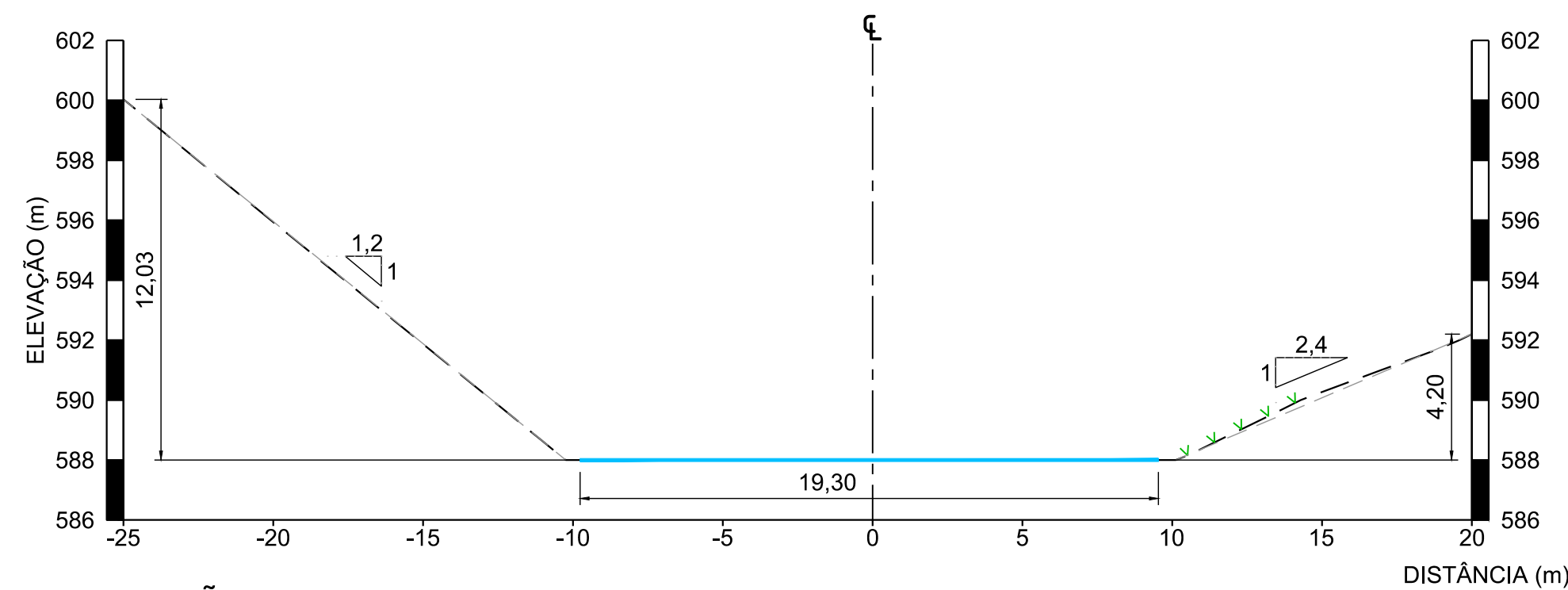


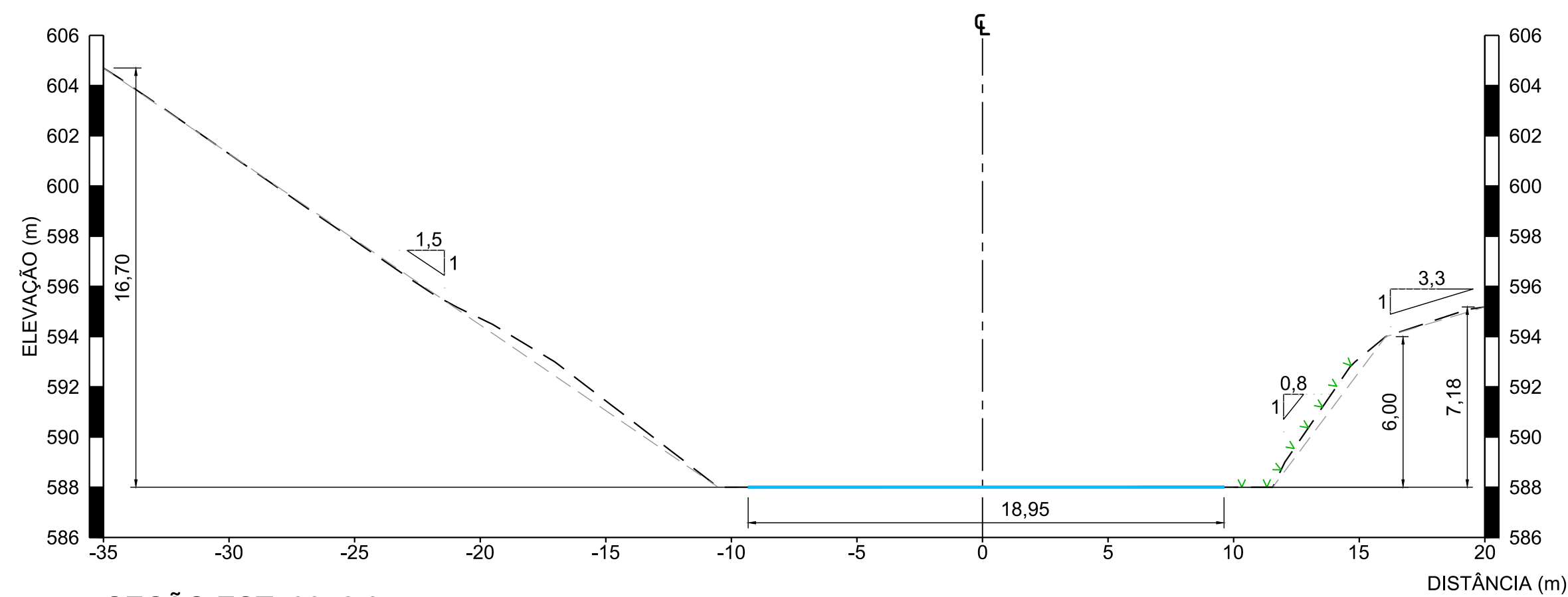
SEÇÃO EST. 75+0,0  
ESCALA 1:200



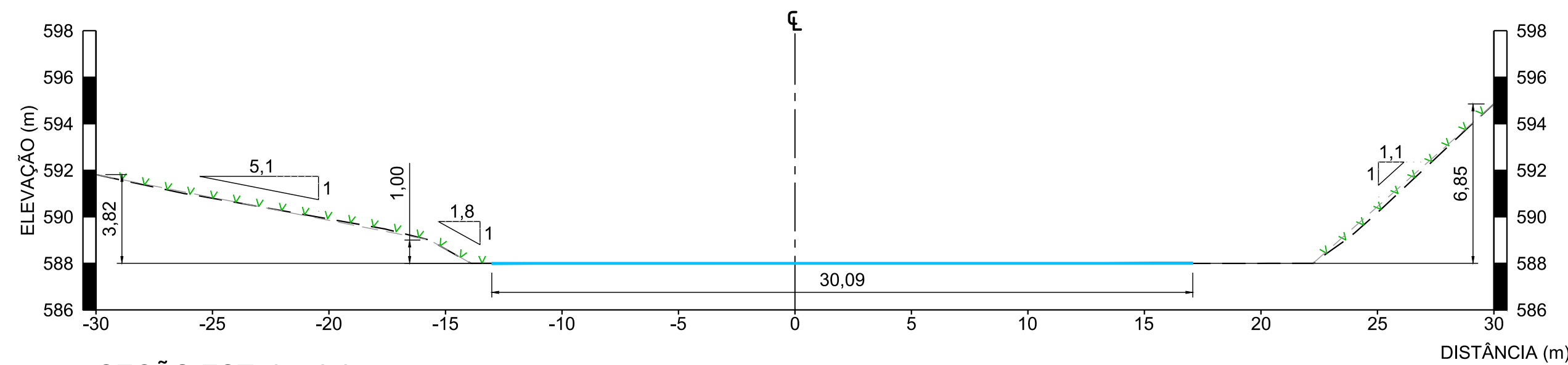
SEÇÃO EST. 80+0,0  
ESCALA 1:200



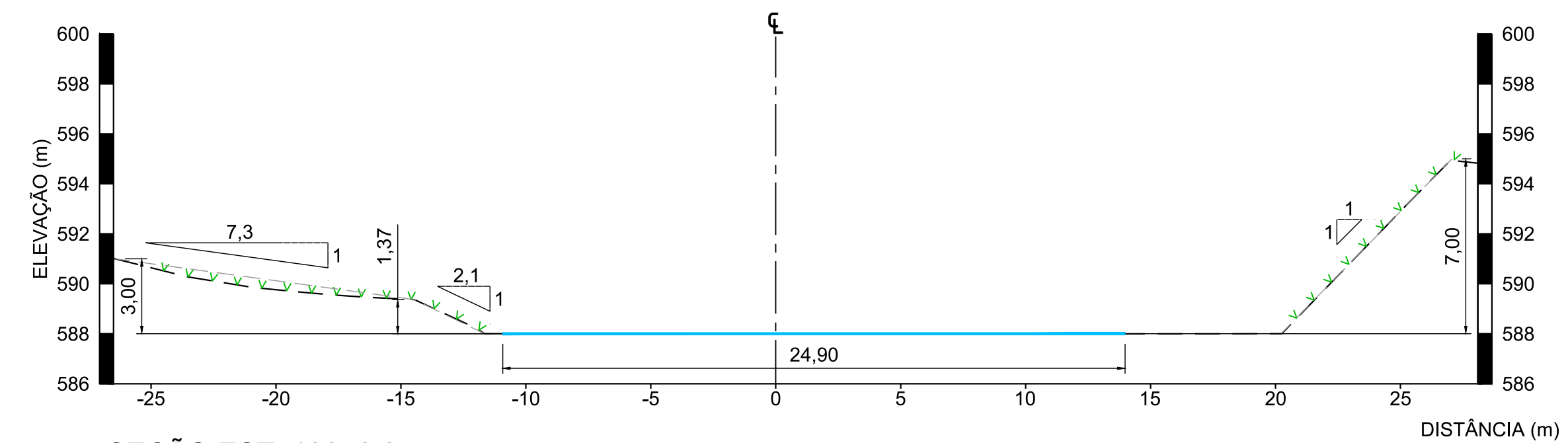
SEÇÃO EST. 85+0,0  
ESCALA 1:200



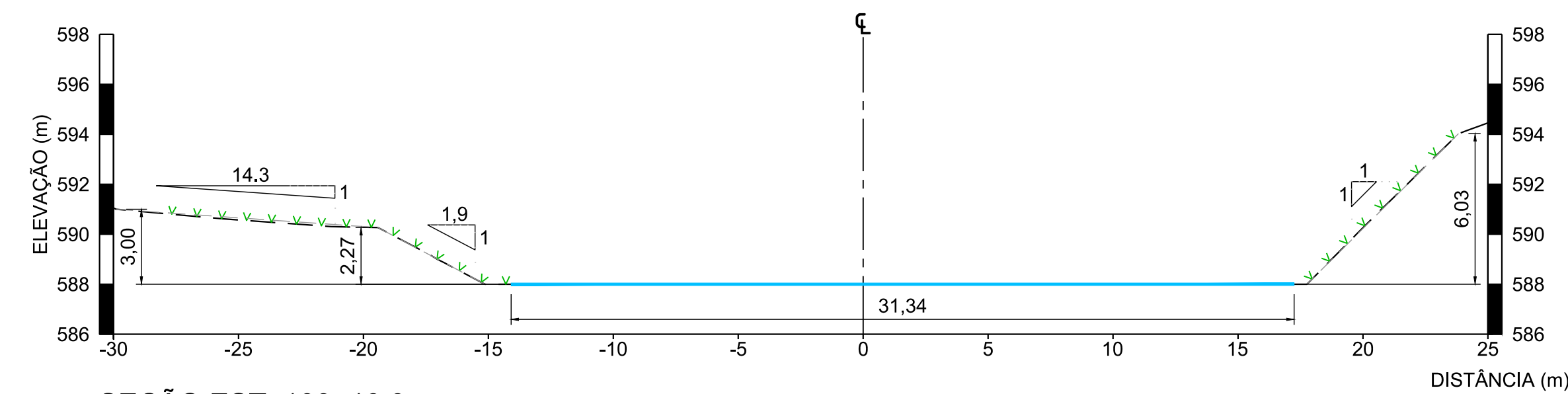
SEÇÃO EST. 90+0,0  
ESCALA 1:200



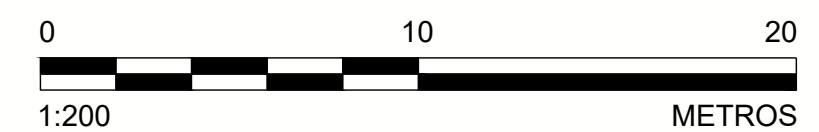
SEÇÃO EST. 95+0,0  
ESCALA 1:200



SEÇÃO EST. 100+0,0  
ESCALA 1:200



SEÇÃO EST. 100+10,0  
ESCALA 1:200



1. DIMENSÕES E ELEVAÇÕES EM METRO, EXCETO ONDE INDICADA;
2. A(S) ESCALA(S) INDICADA(S) NESTE DESENHO REFERE(M)-SE AO FORMATO "A1";
3. PARA LOCALIZAÇÃO DAS SEÇÕES, VER DESENHOS DE PLANTA DO "AS BUILT" DA ÁREA NÃO PRIORITÁRIA 20.

### DESENHOS DE REFERÊNCIA

1. LEVANTAMENTO PLANIALTIMÉTRICO CADASTRAL REALIZADO PELA H3M SOLUÇÕES AMBIENTAIS E GIS EM 20/10/2017 - N000680-K-100131\_Rev00 - ARQUIVO EM dwg DISPONIBILIZADO PELA FUNDAÇÃO RENOVA;
2. ÁREA NÃO PRIORITÁRIA 20 - "AS BUILT" - PLANTAS: G006900-C-101115, G006900-C-101116 E G006900-C-101128.



DESENHO No.

D1-E40-718\_159-515-2282\_00-B

T.E. – TIPOS DE EMISSÃO

A – PRELIMINAR	C – P/ CONHECIMENTO	E – P/ CONSTRUÇÃO	G – CONF. CONSTRUÍDO	L – APROVADO
B – P/APROVAÇÃO	D – P/ COTAÇÃO	F – CONF. COMPRADO	H – CANCELADO	

EMIÇÃO		FUNDAÇÃO RENOVA
--------	---	-----------------

DES. CV	06/11/17	TÍTULO	FUNDAÇÃO RENOVA – GERAL MARIANA
---------	----------	--------	------------------------------------

PROJ. RA	PROJETO DE RECUPERAÇÃO AMBIENTAL DE RIOS PRINCIPAIS
06/11/17	ÁREA NÃO PRIORITÁRIA 20 - "AS BUILT"
VERIFICAR	

SEÇÕES TRANSVERSAIS - FOLHA 3/3	
ESCALA	No. FUNDAÇÃO RENOVA 2 121174
APRÓV. AH	REVISÃO

REVISÕES								
	0	P/ APROVAÇÃO - EMISSÃO INICIAL	B	06/11/17	CV	MD	AH	AH
	Nº	DESCRIÇÃO	T.E.	DATA	DES.	VERIF.	APROV.	LIBER

ESTRUTURA DE LINHAS DA FUNDAÇÃO		ESPESSURAS DE LINHAS	
1	RED LINE	0,10mm	17
2	GREEN	0,20mm	18
3	GREEN	0,20mm	19
4	BLACK	0,15mm	20
5	BLACK	0,15mm	23
6	WHITE	0,60mm	24
7	WHITE	0,60mm	25
8	CINZA	0,80mm	